

CIRCULAR Nº 27/22
2 de Septiembre de 2022

ASUNTO.....: **ACTUALIZACIÓN NORMATIVA CAMPEONATO DE ANDALUCÍA DE KAYAK DE MAR**

DESTINO.....: **CLUBES, DEPORTISTAS, TÉCNICOS Y ÁRBITROS ANDALUCES**

Estimados amigos/as:

Por medio del presente, se adjunta normativa actualizada del Campeonato de Andalucía de Kayak de Mar, que tendrá lugar el 3 y 4 de septiembre de 2022 en el Club Actividades Náuticas Eslora (Sanlúcar de Barrameda, Cádiz).

Sin otro particular, un cordial saludo.



Fdo. Bruno Temiño Frade
Secretario de la FAP

INVITACIÓN Y BASES CAMPEONATO DE ANDALUCÍA DE KAYAK DE MAR

Fecha	03-04/09/2022	Lugar	Club Actividades Náuticas Eslora, Sanlúcar de Barrameda (Cádiz).
Plazo Inscripción	Del 19/08 al 31/08 (23:59) Plataforma Prodain de inscripciones		
Solicitud de Licencia	Hasta el jueves 25/08 (23:59)		
Recogida Dorsales	02/09: 17:00 a 20.00. Casa de la Juventud, Sanlúcar de Barrameda.		
Reunión Delegados	03/09: 09:30 Casa de la Juventud, Sanlúcar de Barrameda		

Todo lo recogido en la Presente Normativa es susceptible de modificación de acuerdo con las restricciones que se encuentren vigentes impuestas por la Autoridad Competente la semana de celebración de la prueba.

1. Categorías, Modalidades, Distancias y Tiempos de Control.

Categoría	Sprinter SS1		Sprinter SS2			OC1		Paracanoé		Tradicional (K-1)	
	Hombre	Mujer	Hombre	Mujer	Mixto	Hombre	Mujer	Hombre	Mujer	Hombre	Mujer
Infantil	3 km	3 km	3 km	3 km	XXX	XXX	XXX	XXX	XXX	XXX	XXX
Cadete	8 km	8 km	8 km	8 km	8 km	XXX	XXX	XXX	XXX	XXX	XXX
Juvenil	18 km	18 km	8 km	8 km	8 km	18 km	18 km	XXX	XXX	XXX	XXX
Sub-23	18 km	18 km	8 km	8 km	8 km	XXX	XXX	XXX	XXX	XXX	XXX
Senior	18 km	18 km	8 km	8 km	8 km	18 km	18 km	8 km	8 km	18 km	8 km
Veterano 35-39	18 km	18 km	8 km	8 km	8 km	XXX	XXX	XXX	XXX	8 km	8 km
Veterano 40-44	18 km	18 km	8 km	8 km		XXX	XXX	XXX	XXX		
Veterano 45-49	18 km	18 km	8 km	8 km		XXX	XXX	XXX	XXX	8 km	8 km
Veterano 50-54	18 km	18 km	8 km	8 km		XXX	XXX	XXX	XXX		
Veterano 55-59	18 km	18 km	8 km	8 km		XXX	XXX	XXX	XXX	8 km	8 km
Veterano 60-64	18 km	18 km	8 km	8 km		XXX	XXX	XXX	XXX		
Veterano 65-69	18 km	18 km	8 km	8 km		XXX	XXX	XXX	XXX	8 km	8 km
Veterano 70-74	18 km	18 km	8 km	8 km		XXX	XXX	XXX	XXX		

• Tiempos de Control:

- **Categorías sobre 3 km:** 4' 30", a partir del 3º Clasificado.
- **Categorías sobre 8 km:** 12 minutos, a partir del 1º Clasificado.
- **Categorías sobre 18 km:** 27 minutos, a partir del 1º Clasificado.

2. Horarios:

SÁBADO 3 DE SEPTIEMBRE		
Salida	Hora	Categorías
1ª	11:00	SS2 Mujer Infantil
2ª	12:00	SS2 Hombre Infantil
3ª	12:30	SS1 Hombre Cadete
	12:32	SS1 Mujer Cadete
	12:34	Tradicional Hombre y Mujer Veterano Tradicional Mujer Senior Hombre y Mujer Paracanoé
	12:45	Ceremonia Premiación 1ª y 2ª salida
	13:30	Ceremonia Premiación 3ª salida
4ª	16:30	SS1 Mujer Juvenil, Sub-23, Senior y Veterano, Tradicional Hombre Senior y OC-1
	16:32	SS1 Hombre Veterano
	16:34	SS1 Hombre Juvenil, Sub-23 y Senior
	19:30	Ceremonia Premiación 4ª salida
DOMINGO 4 DE SEPTIEMBRE		
Salida	Hora	Categorías
1ª	09:30	SS2 Mixto Cadete, Juvenil, Sub-23, Senior y Veterano
	09:32	SS1 Hombre Infantil
2ª	10:45	SS2 Hombre y Mujer Cadetes y Juveniles
	10:47	SS1 Infantil Mujer
3ª	12:00	SS2 Hombre y Mujer Senior, Sub-23 y Veterano
	11:00	Ceremonia Premiación 1ª Salida
	12:00	Ceremonia Premiación 2ª salida
	13:00	Ceremonia Premiación 3ª salida y Trofeos

Los horarios son orientativos y pueden ser cambiados en función de las condiciones climatológicas

3. Participación:

- Solo podrán participar los clubes y deportistas afiliados a la Federación Andaluza de Piragüismo.
- Se permite la participación de los deportistas afiliados a la FAP que no estén inscritos en el Campeonato de España de Kayak.
- Los juveniles podrán participar en la categoría sub-23, mientras que los sub-23 y veteranos pueden participar en la categoría senior. Los senior, infantiles y cadetes sólo pueden competir en su categoría. En la categoría de veteranos, un palista podrá participar, además de en su grupo de edad, en un grupo de edad inferior al suyo. Por ejemplo, un veterano de 50-54 podrá participar en los grupos de edad 35-39, 40-44 y 45-49.
- Al desarrollarse paralelamente al Campeonato de España de Kayak de Mar, los palistas andaluces inscritos en la competición nacional deberán inscribirse en la misma categoría/modalidad/sexo en el Campeonato de Andalucía. En las embarcaciones dobles, los tripulantes deberán coincidir en ambas competiciones.
- Al ser una prueba en aguas abiertas, es obligatorio el uso de Leash y Chaleco salvavidas.
- Un palista podrá participar, como máximo, en dos pruebas de diferente modalidad, siendo descalificado de todas las pruebas que realice en el caso de superar dicha limitación.

- En todas las categorías de Sprinter SS2, las mujeres podrán participar en la prueba de hombres para completar embarcaciones del mismo club.
- Una vez finalizada la inscripción, las categorías se agruparán atendiendo a la agrupación realizada por la Real Federación Española de Piragüismo en el Campeonato de España de Kayak de Mar.

4. **Cambios y Bajas:**

Una vez finalizado el plazo de inscripción no se podrán realizar nuevas altas ni bajas.

Excepcionalmente, se podrán realizar cambios de titulares por reserva en la categoría SS2, siempre que el cambio haya sido por causas médicas, única y exclusivamente presentando el justificante médico dentro del horario establecido para la recogida de dorsales, y siempre que se respeten los aspectos de participación del punto 3.

5. **Penalizaciones**

Las embarcaciones inscritas que no participen en la competición tendrán una penalización de 6€, a excepción de aquellas que presenten en la FAP (inscripciones@fapira.com) justificante médico oficial en el plazo de 5 días desde la celebración de la prueba, no aplicándose en estos casos la penalización.

6. **Sistema de llegadas y salidas**

Salidas: Todas las salidas se realizarán tipo parrilla desde el agua, la salida del recorrido en downwind desde Chipiona que será tipo Sella desde la Playa frente a las instalaciones de Inturjoven en Chipiona.

Las salidas desde el agua se realizarán frente a la playa de la Calzada en Sanlúcar de Barrameda.

El leash de seguridad deberá estar conectado al barco desde el momento de que el palista embarque hasta el desembarque.

- **Salidas Circuito 3km, 8km y 15 km**



- **Salida Downwind**

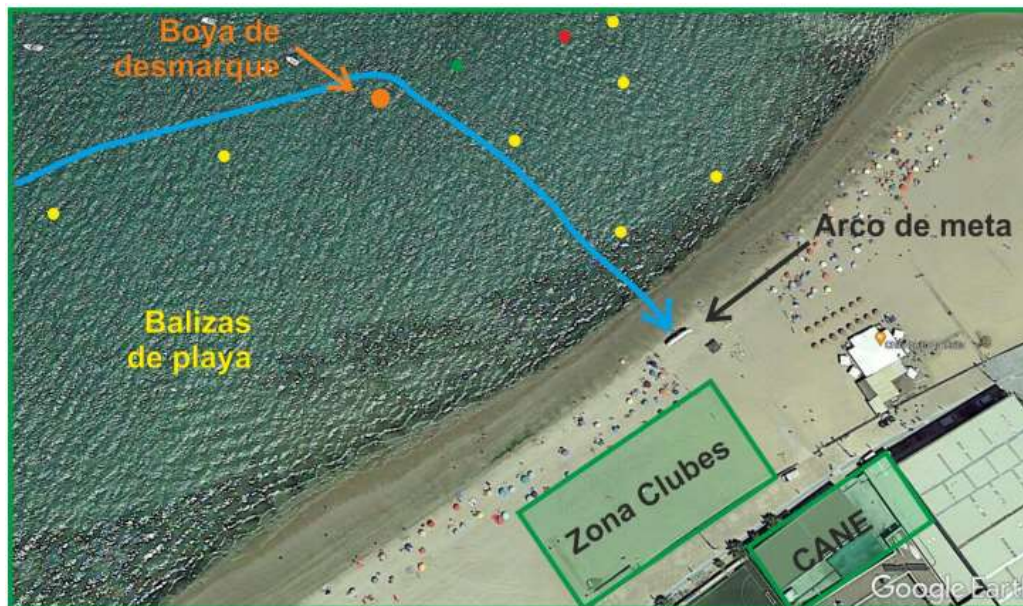


Llegadas: Todas las llegadas serán en la playa pasando por arco de meta, siendo necesario entrar por la meta con la pala en la mano.

La organización contará con voluntarios para retirar de la orilla de las embarcaciones.

En caso de las embarcaciones dobles la entrada por meta debe de ser el palista que lleve el dorsal.

La zona de meta se encuentra en la playa frente a las instalaciones del CANE.



7. Recorridos:

Queda totalmente prohibido entrar en la zona de baño balizada y el canal de navegación de entrada al Puerto de Sevilla, balizada por boyas verdes y rojas de gran tamaño.

El tráfico por este canal de no está cortado para la prueba. La organización de la prueba no se hace responsable de los daños, ni de las sanciones que puedan acarrear navegar por dichas zonas.

Balizamiento de las pruebas

La prueba queda balizada con las siguientes boyas:

- Ciabogas, cilíndricas de 1,5m de alto. Color amarillo.
- Desmarque de entrada a meta, cilíndrica de 1m de alto. Color naranja.
- Desmarques durante el recorrido, cilíndrica 1,5 m de alto. Color amarillo.
- Salida de agua, cilíndricas de 0,80 m de alto, color naranja.

Recorrido 3 km



Recorrido 8 km

El recorrido debe realizarse en paralelo al canal de navegación de entrada al Puerto de Sevilla, evitando bajos fondos que existen cercanos a la costa.

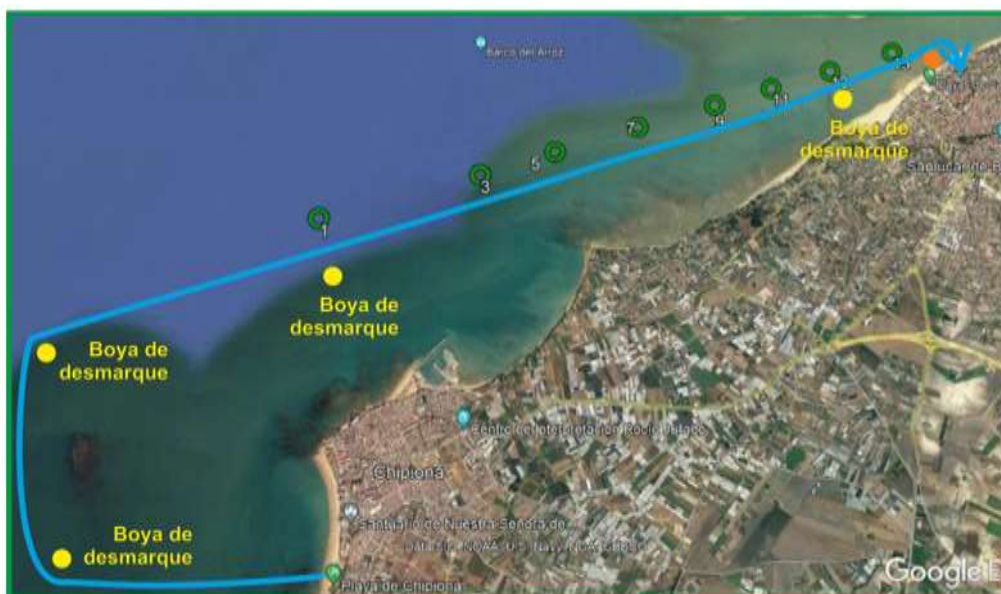
Es obligatorio el paso entre la boya de desmarque y la boya nº13 (verde) del canal de navegación. El canal de navegación se distingue fácilmente por las balizas numeradas del 3 al 15, donde las boyas pares son rojas y las impares verdes.

En caso de que las condiciones de la lámina de agua sean adversas, la organización puede acercar la ciaboga quedando el recorrido en dos vueltas, la boya de desmarque de llegada se usará como ciaboga.



Recorrido Downwind – 18 km

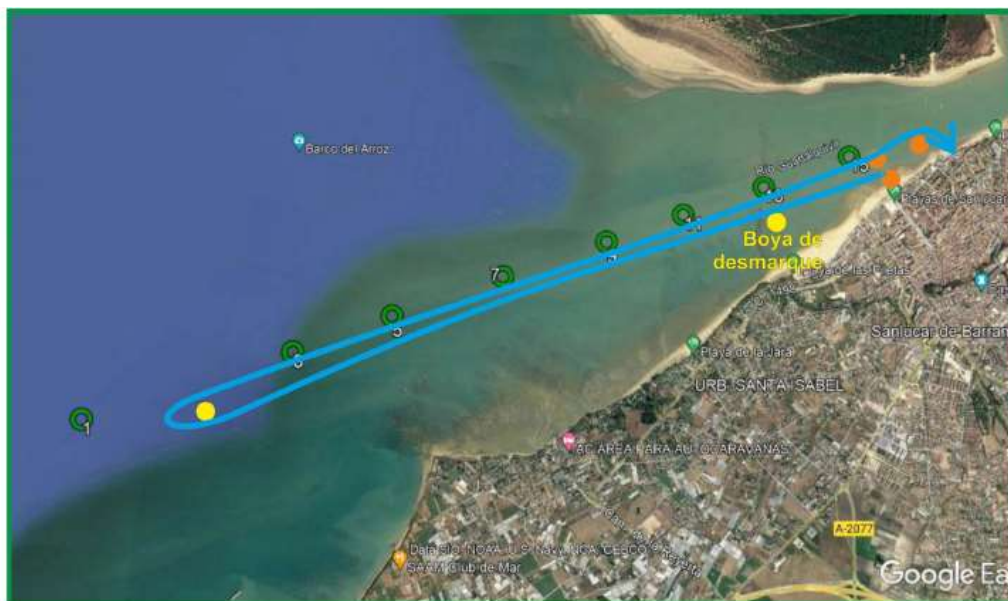
El recorrido debe realizarse en paralelo al canal de navegación de entrada al Puerto de Sevilla, evitando bajos fondos que existen cercanos a la costa. Es obligatorio el paso entre la boya de desmarque y la boya nº1 (Roja y blanca) y la boya de desmarque y la boya nº13 (verde) del canal de navegación. El canal de navegación se distingue fácilmente por las balizas numeradas del 3 al 15, donde las boyas pares son rojas y las impares verdes.



Recorrido circuito – 15 km (Alternativa a Downwind) (Recorrido alternativo en caso de viento este)

El recorrido debe realizarse en paralelo al canal de navegación de entrada al Puerto de Sevilla, evitando bajos fondos que existen cercanos a la costa. Es obligatorio el paso entre la boya de desmarque y la boya nº13 (verde) del canal de navegación. El canal de navegación se distingue fácilmente por las balizas numeradas del 3 al 15, donde las boyas pares son rojas y las impares verdes.

En caso de que las condiciones de la lámina de agua sean adversas, la organización puede acercar la ciaboga quedando el recorrido en dos vueltas, la boya de desmarque se usará como ciaboga



Recorrido circuito – 15 km (Alternativa a Downwind) (Recorrido alternativo en caso de viento este)

El recorrido debe realizarse en paralelo a la orilla, sin navegar dentro del canal de navegación de entrada al Puerto de Sevilla.

El cruce de canal de navegación se realiza de forma perpendicular sin que se tenga ningún buque a la vista.

Para evitar la entrada en el canal de navegación se respetara las 2 balizas de desmarque.

La ciaboga se realiza girando a izquierda, en sentido anti horario.



8. Medallas y trofeos:

- La entrega de medallas se realizará en los horarios expuestos en el apartado 2.

- La ceremonia de premiación se realizará en la zona de meta, en la zona habilitada por la organización.
- Se entregarán medallas a los deportistas de las tres primeras embarcaciones clasificadas en cada una de las categorías y modalidades.
- Se entregarán trofeos a los tres primeros clubes andaluces de la Clasificación Final.

9. Planos:

La competición tiene como base las instalaciones de Club de Actividades Náuticas Eslora (CANE), situado junto al Pabellón municipal.

Este enlace es la ubicación del aparcamiento de remolques: <https://goo.gl/maps/2a7ZFQF4q78edc7j9>



10. Aparcamientos:

Junto al pabellón municipal se habilita un aparcamiento para los remolques, estará vallado y con vigilancia nocturna desde las 12.00 horas del viernes hasta el domingo al terminar la competición.

En este recinto solo podrán aparcar remolques con embarcaciones. Los vehículos que porten las embarcaciones en la baca solo podrán acceder para descargar, la organización pondrá 2 remolques para que puedan depositar estas embarcaciones.

Para el aparcamiento se necesita una acreditación a recoger en el control de acceso del aparcamiento de remolques.

En caso de necesitar más de una plaza de remolque debe contactar a través del email info@eslorapiraguismo.com antes del miércoles 31 de agosto.

- **Aparcamiento salida Downwind**

La salida en Chipiona se sitúa en la playa frente a las instalaciones del Albergue de Inturjovent Chipiona. El acceso a la playa se realiza por la C. Fray Diego Carmona Bohórquez, 53.

Este es el enlace con la ubicación: <https://goo.gl/maps/LYztM3e8DaUKV4RA9>

